



**ALPOLGÁRMESTER**

*Az Mötv. 46. § (1) bek. alapján az előterjesztés tárgyalása nyilvános ülésen történik.  
A rendeletalkotás az Mötv. 50. §-a alapján minősített többséggel, az Mötv. 48. § (1) bek. alapján nyílt szavazással  
történik.*

**ELŐTERJESZTÉS  
a Képviselő-testület 2025. szeptember 25-ei ülésére**

**Tárgy:** a III. kerületi parkolási rendszer bővítéséhez kapcsolódó döntések

- a) a forgalomtechnikai kialakításhoz szükséges forrás biztosítása
- b) rendelet-tervezet a kerület közterületein a járművel történő várakozás rendjéről szóló 18/2024. (IX. 26.) önkormányzati rendelet módosításáról

**Előterjesztő:** Béres András alpolgármester

**Előterjesztés szakmai előkészítéséért felelős:** Patócs Petra, az Óbudai Parkolási Nonprofit Kft. ügyvezetője

**Előterjesztést készítette:** Patócs Petra, az Óbudai Parkolási Nonprofit Kft. ügyvezetője, dr. Krajcsi Andrea jegyzői irodavezető

**Szakmai egyeztetés:** dr. Bots Dénes jegyzővel, Füzes Mártával, a Pénzügyi és Gazdálkodási Főosztály vezetőjével, dr. Király Katalinnal, a Társadalmi Kapcsolatok Főosztály vezetőjével

**Véleményező bizottság:** Pénzügyi, Tulajdonosi és Vagyon-nyilatkozatkezelő Bizottság, Városfejlesztési és Környezetvédelmi Bizottság

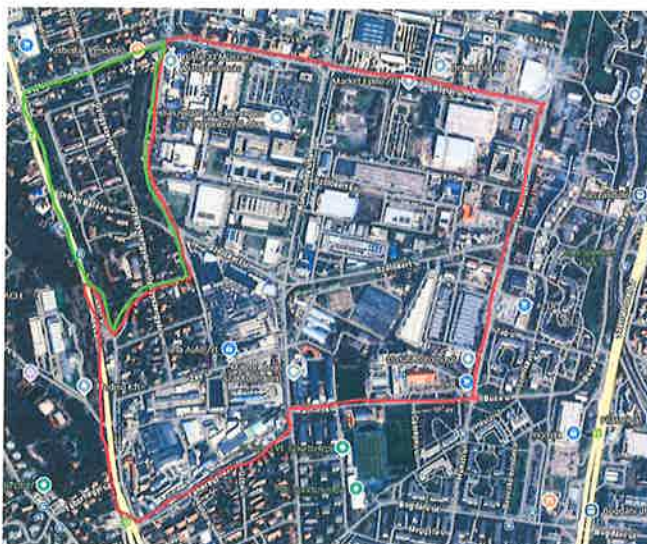
Tisztelt Képviselő-testület!

A védett és a várakozási övezetek területén a parkolás rendjét a kerület közterületein a járművel történő várakozás rendjéről szóló 18/2024. (IX. 26.) önkormányzati rendelet (a továbbiakban: Ör.) szabályozza.

A gyakorlati jogalkalmazás során felmerült igények alapján a következő indokok miatt vált szükségessé az Ör. módosítása:

1. Gyógyszergyár utcai terület bevonása a parkolási rendszerbe,
2. egyes hozzájárulások és kedvezmények jogosultsági feltételeinek módosítása,
3. egyes eljárási szabályok gyakorlathoz igazítása,
4. a kedvezményeknél figyelembe vehető intézményi és közterületi jegyzék pontosítása, kiegészítése.

A Gyógyszergyár utcai terület bevonásával a C övezet 6. zónája a következőképpen módosulna:



A rendelet-tervezetet az 1. melléklet, az indokolást a 2. melléklet, az előzetes hatásvizsgálati lapot a 3. melléklet tartalmazza.

A javasolt módosítások az utolsó időállapotú egységes szerkezetű normaszövegben korrektúrával kerültek átvezetésre, amely dokumentum csak elektronikus formában érhető el.

Az Önkormányzat Szervezeti és Működési Szabályzatáról szóló 23/2024. (XI. 7.) önkormányzati rendelet (a továbbiakban: SZMSZ) 48. §-a alapján a rendelet-tervezet társadalmi véleményezésre lett bocsátva.

Az SZMSZ 51. §-a szerinti kötelező véleményezési jog biztosítása a rendelet-tervezettel kapcsolatban nem áll fenn.

A Magyarország helyi önkormányzatairól szóló 2011. évi CLXXXIX. törvény 42. § 1. pontja szerint a rendeletalkotás a képviselő-testület át nem ruházható hatásköre.

A C övezet 6. zónája fenti bővítéséhez kapcsolódóan a parkolási rendszer jelzett területen való forgalomtechnikai kialakításához szükséges bruttó 30 millió Ft forrás biztosításáról is szükséges döntést hozni.

Fentiekre tekintettel kérem a T. Képviselő-testületet a következő

- a) határozati javaslat, valamint
  - b) döntési javaslat
- elfogadására.

### **Határozati javaslat:**

A Képviselő-testület úgy határoz, hogy a III. kerületi parkolási rendszer C övezet 6. zónája bővítésének forgalomtechnikai kialakításához

1. létrehozza a „C övezet 6. zóna bővítése, forgalomtechnikai kialakítása” költségvetési sort,
2. a szükséges bruttó 30 000 000 Ft-ot biztosítja, amelynek forrása az Általános tartalék költségvetési sor,
3. a 1-2. pontban foglalt döntéseket az Önkormányzat 2025. évi összevont költségvetéséről szóló 14/2024. (IX. 26.) önkormányzati rendelet következő módosításakor átvezeti.

**Felelős:** Polgármester, Óbudai Parkolási Nonprofit Kft. ügyvezetője

**Határidő:** az Önkormányzat 2025. évi összevont költségvetéséről szóló önkormányzati rendelet következő módosítása

### **Döntési javaslat:**

A Képviselő-testület elfogadja – az előterjesztés 1. melléklete szerinti tartalommal – a kerület közterületein a járművel történő várakozás rendjéről szóló 18/2024. (IX. 26.) önkormányzati rendelet módosításáról szóló önkormányzati rendeletet.

Budapest, 2025. szeptember 15.

Mellékletek:

1. Rendelet-tervezet,
2. Indokolás,
3. Előzetes hatásvizsgálati lap.



**Béres András**  
alpolgármester

**Budapest Főváros III. Kerület, Óbuda-Békásmegyer Önkormányzat Képviselő-testületének**

**..../2025. (.....) önkormányzati rendelete**

**a kerület közterületein a járművel történő várakozás rendjéről szóló 18/2024. (IX. 26.)  
önkormányzati rendelet módosításáról**

[1] A parkolási rendszer működése jogi kereteinek meghatározása érdekében

[2] Budapest Főváros III. Kerület, Óbuda-Békásmegyer Önkormányzat Képviselő-testülete a közúti közlekedésről szóló 1988. évi I. törvény 48. § (5) bekezdés e) pontjában kapott felhatalmazás alapján, a Magyarország helyi önkormányzatairól szóló 2011. évi CLXXXIX. törvény 23. § (5) bekezdés 3. pontjában meghatározott feladatkörében a következőket rendeli el:

**1. §**

(1) A kerület közterületein a járművel történő várakozás rendjéről szóló 18/2024. (IX. 26.) önkormányzati rendelet (a továbbiakban: Ör.) 7/B. §-a helyébe a következő rendelkezés lép:  
„7/B. § A 6. §-ban és a 7. §-ban meghatározott kedvezmény kedvezmény díja év közbeni kiváltás, visszaadás vagy visszavonás esetén nem csökkenthető, nem idő-arányosítható.”

(2) Az Ör. a következő 7/C. §-sal egészül ki:  
„7/C. § A „C” díjtételű várakozási övezet 3. zóna az e rendeletben megállapított kedvezmények közül kizárólag a 6. § a) és f) pontja szerinti kedvezménnyel vehető igénybe.”

**2. §**

(1) Az Ör. 11. § (1) helyébe a következő rendelkezés lép:  
„(1) A háziiorvosi kedvezményre jogosult az általa megjelölt egy darab gépjárműre  
a) az a háziorvos, házi gyermekorvos, alapellátást végző fogorvos (a továbbiakban együtt: háziorvos), aki tevékenységét az Önkormányzattal kötött feladat-ellátási szerződés alapján végzi,  
b) az a) pont szerinti háziorvos asszisztense.”

(2) Az Ör. 11. §-a a következő (1a) bekezdéssel egészül ki:  
„(1a) Az (1) bekezdés a) pontja szerinti feladat-ellátási szerződés meglétét a jegyző, az (1) bekezdés b) pontja szerinti asszisztens munkaviszonyát a háziorvos igazolja.”

**3. §**

Az Ör. 33. § (4) bekezdés b) pontja helyébe a következő rendelkezés lép:  
[A 26. § (1)-(2) bekezdésében meghatározott hozzájárulások és kedvezmények költségterítése]  
„b) online felületen történő igénylés esetén az online költségterítés díja 787 Ft + ÁFA, azaz 1000 Ft;”

**4. §**

Az Ör. 1. melléklete helyébe az 1. melléklet lép.

**5. §**

Az Ör. 4. melléklete helyébe a 2. melléklet lép.

**6. §**

Az Ör. 5. melléklete helyébe a 3. melléklet lép.

**7. §**

Az Ör. 49. §-a helyébe a következő rendelkezés lép:  
„49. § A terület közterületein a járművel történő várakozás rendjéről szóló 18/2024. (IX. 26.) önkormányzati rendelet módosításáról szóló .../2025. (... ..) önkormányzati rendelet 8. §-ával megállapított 9. § (1) bekezdését első alkalommal a 2026/2027. tanévre vonatkozó gyermekszállítási kedvezmény iránti kérelmek elbírálása során kell alkalmazni.”

## 8. §

Az Ör. 9. § (1) bekezdésében az „igényelheti, azonban” szövegrész helyébe az „igényelheti a gyermek 14 éves koráig, azonban” szöveg lép.

## 9. §

Hatályát veszti az Ör.

- a) második 7/A. §-a,
- b) 10. § (5) bekezdése,
- c) 10. § (8) bekezdésében az „a kedvezmény díjának megfizetése nélkül” szövegrész.

## 10. §

(1) Ez a rendelet – a (2) bekezdésben foglalt kivétellel – 2025. november 17-én lép hatályba.

(2) Az 5. § 2026. január 1-jén lép hatályba azzal, hogy az új területrésze vonatkozó hozzájárulások és kedvezmények iránti kérelmek 2025. november 17-étől benyújthatók.

### 1. melléklet a .../2025. (... ..) önkormányzati rendelethez

„1. melléklet a 18/2024. (IX. 26.) önkormányzati rendelethez

#### Egyes kedvezmények esetén figyelembe vehető intézmények és közterületek

- 1. A rendeletben meghatározott intézmények épületének környezetében, továbbá meghatározott területen az egyes hozzájárulásokkal, kedvezményekkel parkolás céljából igénybe vehető közterületek jegyzéke
- 1.1. Gyermekszállítási és kedvezményes alkalmazotti kedvezmény esetén figyelembe vehető oktatási-nevelési intézmények és közterületek

Intézmény neve és címe	Igénybe vehető utcák
1.1.1. Ágoston Művészeti Óvoda (1032 Budapest, Ágoston u. 2./a)	Ágoston utca teljes szakasza; Ágoston utca Hrsz.: 16918/22; Bécsi út (138-156) / (209-223); Bécsi út Hrsz.: 16918/22; Váradi utca (2-34) / (13-19); Váradi utca páratlan Hrsz.: 16918/22; Vörösvári út 98; Vörösvári út Hrsz.: 16918/22
1.1.2. Ágoston Művészeti Óvoda – Váradi utcai Telephely (1035 Budapest, Váradi u. 15/a)	Ágoston utca teljes szakasza; Ágoston utca Hrsz.: 16918/22; Bécsi út (209-223) / (138-156); Bécsi út Hrsz.: 16918/22; Váradi utca teljes szakasza; Váradi utca páratlan Hrsz.: 16918/22;
1.1.3. Alternatív Közgazdasági Gimnázium és Általános Iskola (1035 Budapest, Raktár u. 1. és 1032 Budapest, Kiscelli u. 78-82.)	Szentendrei út (9-29) / (18-34); Búvár utca teljes szakasza; Szentendre út Hrsz.: 18267/27; Miklós utca Hrsz.: 18267/27 Miklós tér (2) / (1-5); Miklós utca (1-7) / (8) / (32); Raktár utca (2-18); Búvár utca HRSZ 18229/14; Bécsi út (151-169); Kiscelli utca (74-94) / (67-83); San Marco utca (39-53) / (48-54); Zápor utca teljes szakasza;
1.1.4. Andor Ilona Ének-Zenei Általános és Alapfokú Művészeti Baptista Iskola (1036 Budapest, Mókus u. 2.)	Mókus utca teljes szakasza; Kiskorona utca teljes szakasza; Kiskorona Hrsz.: 17725/1; Óbudai utca teljes szakasza; Lajos utca (132- 168) / (113-131); Korona Tér (1) / (2); Perc utca (2-8) / (7); Óbudai utca Hrsz.: 17898 (templom mögött), Óbudai utca Hrsz.: 17913/1;

1.1.5. BMSZC Bláthy Ottó Titusz Informatikai Technikum  (1032 Budapest, Bécsi út 134.)	Bécsi út (134) / (189-201); Gelléri Andor Endre utca teljes szakasza; Vályog utca teljes szakasza; Reménység utca teljes szakasza; Föld utca (48-56) / (59-71);
1.1.6. Budapest III. kerületi Kerék Általános Iskola és Gimnázium  (1035 Budapest, Kerék u. 18-20.)	CBA Parkoló Hrsz.: 18443/1; Kerék utca teljes szakasza; Kórház utca (19-23); Raktár utca (3-23) / (4-8); Szél utca (1-25) / (2-28); Szentendrei út (2-28) / (32-34); Veder utca (2-10); Kerék utca páratlan (alsó) Hrsz.: 18075/12, Kerék utca páratlan (felső) Hrsz.: 18443/1, Veder utca Hrsz.: 18672, Kórház utca Hrsz.: 18075/12;
1.1.7. Budapest III. Kerületi Óvoda, Általános Iskola, Egységes Gyógypedagógiai Módszertani Intézmény – EGYMI  (1035 Budapest, Szellő u. 9-11.)	Meggyfa utca (2- 14) / (15-31); Szél utca (24-28) / (21- 25); Szellő utca teljes szakasza; Veder utca (2-10); Vihar utca (19-21) / (18); Veder utca Hrsz.: 18672; Búvár utca teljes szakasza; Folyamőr utca (2-6); Miklós tér (2) / (1-5); Miklós utca (1-31) / (2- 32); Miklós utca Hrsz.: 18267/26; Sorompó utca teljes szakasza; Szentendrei út (9-19); Búvár utca HRSZ 18229/14, Folyamőr utca HRSZ 18436; Bécsi út (153-169) / (118-130); Kenyeres utca (25- 47) / (24-44); Kiscelli utca (62-94) / (69-83); San Marco utca (24-72) / (21-75); Zápor utca (40-58) / (41- 51); Vöröskereszt utca teljes szakasza; Laktanya utca teljes szakasza;
1.1.8. Budapest III. Kerületi Csalogány Óvoda, Általános Iskola, Készségfejlesztő Iskola, Egységes Gyógypedagógiai Módszertani Intézmény, Kollégium és Gyermekotthon - Csalogány EGYMI  (1034 Budapest, San Marco u. 48.)	Meggyfa utca (2- 14) / (15-31); Szél utca (24-28) / (21- 25); Szellő utca teljes szakasza; Veder utca (2-10); Vihar utca (19-21) / (18); Veder utca Hrsz.: 18672; Búvár utca teljes szakasza; Folyamőr utca (2-6); Miklós tér (2) / (1-5); Miklós utca (1-31) / (2- 32); Miklós utca Hrsz.: 18267/26; Sorompó utca teljes szakasza; Szentendrei út (9-19); Búvár utca HRSZ 18229/14, Folyamőr utca HRSZ 18436; Bécsi út (153-169) / (118-130); Kenyeres utca (25- 47) / (24-44); Kiscelli utca (62-94) / (69-83); San Marco utca (24-72) / (21-75); Zápor utca (40-58) / (41- 51); Vöröskereszt utca teljes szakasza; Laktanya utca teljes szakasza;
1.1.9. Budapest III. Kerületi Szent Miklós Óvoda, Általános Iskola, Egységes Gyógypedagógiai Módszertani Intézmény, Kollégium és Gyermekotthon - Szent Miklós EGYMI  (1033 Budapest, Miklós tér 5.)	Meggyfa utca (2- 14) / (15-31); Szél utca (24-28) / (21- 25); Szellő utca teljes szakasza; Veder utca (2-10); Vihar utca (19-21) / (18); Veder utca Hrsz.: 18672; Búvár utca teljes szakasza; Folyamőr utca (2-6); Miklós tér (2) / (1-5); Miklós utca (1-31) / (2- 32); Miklós utca Hrsz.: 18267/26; Sorompó utca teljes szakasza; Szentendrei út (9-19); Búvár utca HRSZ 18229/14, Folyamőr utca HRSZ 18436; Bécsi út (153-169) / (118-130); Kenyeres utca (25- 47) / (24-44); Kiscelli utca (62-94) / (69-83); San Marco utca (24-72) / (21-75); Zápor utca (40-58) / (41- 51); Vöröskereszt utca teljes szakasza; Laktanya utca teljes szakasza;
1.1.10. Dr. Szent-Györgyi Albert Általános Iskola  (1033 Budapest, Szerűskert u. 40.)	Boglya utca HRSZ 18910/150; Boglya utca teljes szakasza, Kaszásdűlő utca HRSZ 18910/31; Szerűskert utca (40-42); Kaszásdűlő utca (9-11);
1.1.11. Első Óbudai Német Nyelvoktató Nemzetiségi Általános Iskola  (1033 Budapest, Vörösvári út 93.)	Ágoston utca teljes szakasza; Hévízi út (1) / (2-4); Hunor utca (1-39) / (2-30); Körte utca teljes szakasza; Váradi utca (10-22) / (9-11); Velence utca teljes szakasza; Vörösvári út (93-119) / (100-110); Hunor utca Hrsz.: 18706/1, Ágoston utca Hrsz.: 16918/22, Váradi utca páratlan Hrsz.: 16918/22; Vörösvári út Hrsz.: 16918/22;
1.1.12. Körösi Csoma Sándor Két Tanítási Nyelvű Baptista Gimnázium  (1033 Budapest, Szentendrei út 83.)	Benedek Elek utca teljes szakasza; Reményi Ede utca (12-24); Szentendrei út (79-87); Benedek Elek utca HRSZ 19329;
1.1.13. Veritas Collegiate Academy  (1033 Budapest, Szentendrei út 83.)	Benedek Elek utca teljes szakasza; Reményi Ede utca teljes szakasza; Szentendrei út (73-87); Vajda János utca teljes szakasza, Leányfalu utca teljes szakasza
1.1.14. Laborc Általános Iskola  (1035 Budapest, Vihar u. 31.)	Berend utca (18- 28) / (9-15); Meggyfa utca (2-14) / (15-31); Szél utca (23-25) / (26-28); Szellő utca teljes szakasza; Veder utca (2-10); Vihar utca (18) / (29-31); Veder utca Hrsz.: 18672;

1.1.15. Magyar Máltai Szeretetszolgálat Óbudai Szakgimnázium és Szakközépiskola  (1032 Budapest, Vályog u. 10.)	Bécsi út (134) / (185-201); Föld utca (48-56) / (59-71); Reménység utca (1-11) / (6-12); San Marco utca (74-76) / (77-83); Vályog utca teljes szakasza;
1.1.16. Maimonidész Angol-Magyar Kéttannyelvű Zsidó Gimnázium  (1036 Budapest, Pacsirtamező u. 21.)	Pacsirtamező utca (1-43) / (16-44); Tímár utca (9-17) / (10-26);
1.1.17. Óbudai Almáskert Óvoda  (1033 Budapest, Szerűskert u. 37.)	Köles utca Hrsz 18910/84; Szerűskert utca (35-37); Szerűskert utca Hrsz 18910/27; Köles utca teljes szakasza; Apát utca Hrsz 18910/44; Boglya utca Hrsz 18910/150; Boglya utca teljes szakasza; Apát utca teljes szakasza; Szerűskert utca (39); Gázgyári lakótelep teljes szakasza; Gázgyári lakótelep 4-es csoport Hrsz. 19341/2; Gázgyári lakótelep 5-ös csoport Hrsz. 19341/12;
1.1.18. Óbudai Almáskert Óvoda Csicsergő Tagóvoda  (1033 Budapest, Szerűskert u. 41.)	Köles utca Hrsz 18910/84; Szerűskert utca (35-37); Szerűskert utca Hrsz 18910/27; Köles utca teljes szakasza; Apát utca Hrsz 18910/44; Boglya utca Hrsz 18910/150; Boglya utca teljes szakasza; Apát utca teljes szakasza; Szerűskert utca (39); Gázgyári lakótelep teljes szakasza; Gázgyári lakótelep 4-es csoport Hrsz. 19341/2; Gázgyári lakótelep 5-ös csoport Hrsz. 19341/12;
1.1.19. Óbudai Almáskert Óvoda – Gázgyár telephely  (1033 Budapest, Gázgyár lakótelep II. csoport)	Köles utca Hrsz 18910/84; Szerűskert utca (35-37); Szerűskert utca Hrsz 18910/27; Köles utca teljes szakasza; Apát utca Hrsz 18910/44; Boglya utca Hrsz 18910/150; Boglya utca teljes szakasza; Apát utca teljes szakasza; Szerűskert utca (39); Gázgyári lakótelep teljes szakasza; Gázgyári lakótelep 4-es csoport Hrsz. 19341/2; Gázgyári lakótelep 5-ös csoport Hrsz. 19341/12;
1.1.20. Óbudai Árpád Gimnázium  (1034 Budapest, Nagyszombat u. 19.)	Beszterce utca (2-32) / (1-29); Szomolnok utca (2-8) / (1-7); Szőlő utca (2-18) / (1-19); Tímár utca (28-34) / (17-23); Viador utca (14-16) / (11-13); Zápor utca (2-14) / (1-13);
1.1.21. Óbudai Gimnázium  (1033 Budapest, Szentlélek tér 10.)	Hídfő utca (1-13) / (2-6); Laktanya utca teljes szakasza; Polgár utca teljes szakasza; Tavasz utca teljes szakasza; Laktanya utca kanyar Hrsz.: 18370, Polgár utca Hrsz.: 18267/26, Tavasz utca Hrsz.: 18024/12, Laktanya utca HRSZ 18267/17;
1.1.22. Óbudai Harrer Pál Általános Iskola  (1033 Budapest, Harrer Pál u. 7.)	Laktanya utca teljes szakasza; Miklós tér (1-5) / (2); Miklós utca (7-15) / (2-32); Miklós utca Hrsz.: 18267/26; Vöröskereszt utca teljes szakasza; Laktanya utca kanyar Hrsz.: 18370, Laktanya utca HRSZ 18267/17;
1.1.23. Óbudai Hétpettyes Óvoda  (1033 Budapest, Harrer Pál u. 7.)	Laktanya utca teljes szakasza; Miklós tér (1-5) / (2); Miklós utca (7-15) / (2-32); Miklós utca Hrsz.: 18267/26; Vöröskereszt utca teljes szakasza; Laktanya utca kanyar Hrsz.: 18370; Laktanya utca HRSZ 18267/17;
1.1.24. Óbudai Hétpettyes Óvoda Szín-Kör- Játék Tagóvodája (Solymár utca)  (1032 Budapest, Solymár u. 12-14.)	Föld utca (1-3); Föld utca Hrsz.: 16998/16; Solymár utca teljes szakasza; Szőlő utca (64-94); Teszársz Károly utca teljes szakasza; Törzs utca teljes szakasza;
1.1.25. Óbudai Hétpettyes Óvoda - Törzs utcai telephely  (1032 Budapest, Törzs u. 2.)	Föld utca (1-3); Föld utca Hrsz.: 16998/16; Gyenes utca (1-9) / (2-6); Solymár utca (12-14); Teszársz Károly utca teljes szakasza; Törzs utca teljes szakasza;
1.1.26. Óbudai Meseerdő Óvoda  (1035 Budapest, Váradi u. 9-11.)	Hunor utca (2-30) / (1-39); Körte utca teljes szakasza; Raktár utca (25-41) / (18-56); Váradi utca (2-14) / (1-17); Velence utca teljes szakasza; Vihar utca (2-16) / (1-5); Vörösvári út (13-43); Váradi utca páratlan Hrsz.: 16918/22; Hunor utca Hrsz.: 18706/1;
1.1.27. Óbudai Meseerdő Óvoda Kerék utcai telephely  (1034 Budapest, Kerék u. 12-14.)	CBA Parkoló Hrsz.: 18443/1; Kerék utca teljes szakasza; Kórház utca (19-23); Raktár utca (3-23) / (4-8); Szél utca (1-25) / (2-28); Szentendrei út (2-16); Kórház utca Hrsz.: 18075/12; Kerék utca páratlan (alsó) Hrsz.: 18075/12; Kerék utca páratlan (felső) Hrsz.: 18443/1;

1.1.28. Óbudai Meseerdő Óvoda Meggyfa utcai telephely (1033 Budapest Meggyfa u. 14.)	Berend utca (18-28) / (9-15); Bogdáni út (2-16) / (13- 19); Meggyfa utca (9-33) / (14); Veder utca (2-20); Vihar utca (36-44) / (29-31); Veder utca Hrsz.: 18672;
1.1.29. Meseerdő Óvoda Szivárvány Óvoda (1035 Budapest Szél u. 23-25.)	CBA Parkoló Hrsz.: 18443/1; Kerék utca teljes szakasza; Meggyfa utca (2-6) / (1-21); Raktár utca (4-18) / (9-23); Szél utca (17-25) / (20-28); Vihar utca (17-31) / (18-46); Kerék utca páratlan (alsó) Hrsz.: 18075/12; Kerék utca páratlan (felső) Hrsz.: 18443/1;
1.1.30. Óbudai Nagy László Magyar-Angol Két Tanítási Nyelvű Általános Iskola – Váradi utca és Zápor utca (1035 Budapest, Váradi u. 15/b. és 1032 Budapest, Zápor u. 90.)	Ágoston utca teljes szakasza; Bécsi út (209-223) / (138- 156); Bécsi út Hrsz.: 16918/22; Föld utca (1-3); Föld utca Hrsz.: 16998/16; Gyenes utca teljes szakasza; Reménység utca teljes szakasza; Selyem utca teljes szakasza; Teszársz Károly utca teljes szakasza; Váradi utca (13-19) / (2-34); Váradi utca páratlan Hrsz.: 16918/22; Zápor utca (67-69) / (74-90); Ágoston utca Hrsz.: 16918/22; Vörösvári út 98; Vörösvári út Hrsz.: 16918/22;
1.1.31. Óbudai Százszorszép Óvoda (1032 Budapest, Reménység u. 6.)	Föld utca (59-67) / (48-52); Gyenes utca teljes szakasza; Reménység utca (3-11) / (4-12); San Marco utca (74-76) / (77-81); Selyem utca teljes szakasza; Vályog utca teljes szakasza;
1.1.32. Óbudai Százszorszép Óvoda - Színes Gyerekkert Óvoda (1032 Budapest, Gelléri Andor Endre u. 6-8.)	Bécsi út (132-136) / (171- 209); Föld utca (59- 71) / (48-56); Gelléri Andor Endre utca (2-8); Kiscelli utca (74-102) / (69-83); Reménység utca (6-12) / (3-9);
1.1.33. Óbudai Népzenei Alapfokú Művészeti Iskola (1036 Budapest, Mókus u. 20.)	Kiskorona Hrsz.: 17725/1; Kiskorona utca teljes szakasza; Korona Tér (1) / (2); Lajos utca (132-168) / (113- 131); Mókus utca teljes hossza; Óbudai utca Hrsz.: 17898 (templom mögött); Óbudai utca Hrsz.: 17913/1; Óbudai utca teljes szakasza; Perc utca teljes szakasza;
1.1.34. Óbudai Szent Péter és Pál Szalézi Általános Iskola és Óvoda (1036 Budapest, Fényes Adolf u. 10.)	Fényes Adolf utca teljes szakasza; Lajos utca (104- 146) / (103-125); Pacsirtamező utca (1-43) / (16-44); Textilgyár utca teljes szakasza; Tímár utca (1-11) / (2-14); Textilgyár utca Hrsz.: 17929/7;
1.1.35. Óbudai Szent Péter és Pál Szalézi Óvoda és Általános Iskola Tímár utcai telephely (1034 Budapest, Tímár u. 13/ b.)	Pacsirtamező utca (25-43) / (24-44); Szomolnok utca (1-3) / (2-4); Szőlő utca (15-33); Tímár utca (10-26) / (13-19);
1.1.36. Óbudai Vackor Óvoda (1036 Budapest, Árpád Fejedeleme útja 60.)	Árpád Fejedeleme útja (49-77) / (48-76); Dereglye utca teljes szakasza; Galagonya utca teljes hossza; Lajos utca (43- 91) / (36-90); Nagyszombat utca (1) / (2-8);
1.1.37. Óbudai Vackor Óvoda Mókus Tagóvodája (1036 Budapest, Mókus u. 1.)	Kiskorona utca teljes szakasza; Korona Tér (1) / (2); Lajos utca (132-168) / (113-131); Mókus utca teljes hossza; Óbudai utca teljes szakasza; Perc utca (2-8) / (7); Kiskorona Hrsz.: 17725/1; Óbudai utca Hrsz.: 17913/1;
1.1.38. Óbudai Waldorf Óvoda (1033 Budapest, Harrer Pál u. 9.)	Laktanya utca teljes szakasza; Miklós tér (1-5) / (2); Miklós utca (7-15) / (2-32); Miklós utca Hrsz.: 18267/26; Vöröskereszt utca teljes szakasza; Laktanya utca HRSZ 18267/17; Laktanya utca kanyar Hrsz.: 18370;
1.1.39. Óbudai Egyesített Bölcsődék - Kerék Bölcsőde (1035 Budapest, Kerék u. 12.)	CBA Parkoló Hrsz.: 18443/1; Kerék utca teljes szakasza; Kórház utca (19-23); Raktár utca (3-23) / (4-8); Szél utca (1-25) / (2-28); Szentendrei út (2-28) / (32-34); Kerék utca páratlan (felső) Hrsz.: 18443/1; Kerék utca páratlan (alsó) Hrsz.: 18075/12; Kórház utca Hrsz.: 18075/12;
1.1.40. Óbudai Egyesített Bölcsődék - Mókus Bölcsőde (1036 Budapest, Mókus u. 1.-3.)	Kiskorona utca (2-20) / (1-7); Korona Tér (1) / (2); Lajos utca (132-168) / (113-131); Mókus utca (20-24) / (1-3); Óbudai utca teljes szakasza; Perc utca (2-8) / (7); Óbudai utca Hrsz.: 17898 (templom mögött); Óbudai utca Hrsz.: 17913/1; Kiskorona Hrsz.: 17725/1;

1.1.41. Óbudai Egyesített Bölcsődék -Solymár Bölcsőde (1032 Budapest, Solymár u. 12.)	Föld utca (1-3); Föld utca Hrsz.: 16998/16; Solymár utca teljes szakasza; Szőlő utca (64-94); Teszársz Károly utca teljes szakasza; Törzs utca (3);
1.1.42. Óbudai Egyesített Bölcsődék - Szerűskert Bölcsőde (1033 Budapest, Szerűskert u. 35.)	Köles utca Hrsz.: 18910/84; Szerűskert utca (23-37); Szerűskert utca Hrsz.: 18910/27; Köles utca teljes szakasza;
1.1.43. Óbudai Egyesített Bölcsődék Központ és Szél Bölcsőde (1035 Budapest, Szél u. 23-25.)	CBA Parkoló Hrsz.: 18443/1; Kerék utca teljes szakasza; Kerék utca páratlan (alsó) Hrsz.:18075/12; Kerék utca páratlan (felső) Hrsz.: 18443/1; Meggyfa utca (2-6) / (1-21); Raktár utca (4-18) / (9-23); Szél utca (17-25) / (20-28); Vihar utca (17-31) / (18-46);
1.1.44. Krúdy Gyula Angol-Magyar Két Tanítási Nyelvű Általános Iskola (1037 Budapest, Gyógyszergyár utca 22-24.)	Csillaghegyi út (1- 9); Sereg utca (1-13) / (2-12); Gyógyszergyár utca (2-30) / (1-37); Zeyk Domonkos (2-16) / (1-17); (Bécsi út 273-277)

1.2. Kizárólag kedvezményes alkalmazotti kedvezmény esetén figyelembe vehető oktatási-nevelési intézmények és közterületek

Intézmény neve és címe	Igénybe vehető utcák
1.2.1. Aelia Sabina Zene-, Képző- és Táncművészeti Iskola Alapfokú Művészetoktatási Intézmény (1033 Budapest, Harrer Pál u. 7.)	Ágoston utca teljes szakasza; Ágoston utca Hrsz.: 16918/22; Bécsi út (138- 156) / (209-223); CBA Parkoló Hrsz.: 18443/1; Fényes Adolf utca teljes szakasza; Föld utca Hrsz.: 16998/16; Gyenes utca teljes szakasza; Hévízi út (1) / (2-4); Hunor utca (1-39) / (2-30); Hunor utca Hrsz.: 18706/1; Kerék utca (2-36); Kórház utca (19-23); Körte utca teljes szakasza; Lajos utca (103- 125) / (104-146); Laktanya utca teljes szakasza; Miklós tér (1-5) / (2); Miklós utca Hrsz.: 18267/26; Miklós utca teljes szakasza; Pacsirtamező utca (1-43) / (16-44); Raktár utca (3-23) / (4-8); Reménység utca teljes szakasza; Selyem utca teljes szakasza; Szél utca (1-25) / (2-28); Szentendrei út (2-28) / (32-34); Teszársz Károly utca teljes szakasza; Textilgyár utca teljes szakasza; Tímár utca (1- 11) / (2-16); Váradi utca (2-34) / (9-19); Veder utca (2-10); Velence utca teljes hossza; Vöröskereszt utca teljes szakasza; Vörösvári út (100-110) / (93-119); Zápor utca (74-90); Veder utca Hrsz.: 18672; Textilgyár utca Hrsz.: 17929/7; Laktanya utca Hrsz 18267/17; Laktanya utca kanyar Hrsz.: 18370; Vörösvári út Hrsz.: 16918/22;
1.2.2. Budapest Cirkuszművészeti és Kortárstánc Főiskola (1036 Budapest, Perc u. 2.)	Fényes Adolf utca (15-23) / (14-20); Lajos utca (112-130) / (113-121); Kiskorona utca teljes szakasza; Perc utca (2-8) / (7); Tímár utca (1-11) / (2-16); Kiskorona Hrsz.: 17725/1;
1.2.3. Katasztrófavédelmi Oktatási Központ (1033 Budapest, Laktanya u. 33.)	Laktanya utca teljes szakasza; Vöröskereszt utca teljes szakasza; Miklós utca Hrsz.: 18267/26; Miklós tér (2) / (1-5); Laktanya utca Hrsz 18267/17; Laktanya utca kanyar Hrsz.: 18370;
1.2.4. Óbudai Egyetem (1034 Budapest, Bécsi út 96/b)	Bécsi út (88-92) / (118- 126) / (103-109) / (159-169); Doberdó út (4-6); Kecse utca (31) / (28-30); Kiscelli utca (62-94); Podolin utca teljes szakasza; San Marco utca (1-7) / (2-8) / (46-54); Viador utca (18-22) / (15-19);

1.3. Kedvezményes alkalmazotti kedvezmény esetén figyelembe vehető kulturális intézmények és közterületek

Intézmény neve és címe	Igénybe vehető utcák
------------------------	----------------------

1.3.1. 3K - Kaszásdűlői Kulturális Központ (1033 Budapest, Pethe Ferenc tér 2.)	Apát utca Hrsz 18910/44; Köles utca Hrsz 18910/84; Szerűskert utca Hrsz 18910/27; Köles utca teljes szakasza
1.3.2. Budapesti Fesztiválzenekar (1034 Budapest, Selmeci u. 14.)	Beszterce utca (20-32) / (17- 29); Dévai Bíró Mátyás tér Hrsz.: 17653; Kenyeres utca teljes szakasza; Polgár utca teljes szakasza; Selmeci utca teljes szakasza; Szomolnok utca (1-7) / (2-8); Szőlő utca (20-50) / (23-37); Zápor utca (15-39) / (16- 38); Kiscelli utca teljes szakasza, Lajos utca (92-102) / (93-103); Polgár utca Hrsz.: 18267/26
1.3.3. Budapesti Vonósok Alapítványa (1036 Budapest, Kiskorona u. 7.)	Kiskorona utca (2-20) / (1-7); Kiskorona utca Hrsz.: 17725/1; Korona tér (1) / (2); Mókus utca (20-24) / (1-3); Pacsirtamező utca (45-67); Perc utca (1-7) / (2-8); Tanuló utca teljes hossza;
1.3.4. Esernyős – Óbudai Kulturális és Sport Nonprofit Kft. (1033 Budapest, Fő tér 2.)	Hídfő utca teljes szakasza; Kórház utca (7-9) / (14); Laktanya utca (1-7); Polgár utca teljes szakasza; Tavasz utca teljes szakasza; Vöröskereszt utca teljes szakasza; Laktanya utca Hrsz 18267/17; Tavasz utca Hrsz.: 18024/12; Polgár utca Hrsz.: 18267/26;
1.3.5. Goldberger Textilipari Gyűjtemény (1036 Budapest, Lajos u. 136-138.)	Árpád Fejedelem útja (78-86); Fényes Adolf utca teljes szakasza; Lajos utca (132-144) / (113-125); Perc utca teljes szakasza; Tímár utca (2-8) / (1-7);
1.3.6. Hercules Villa (BTM – Aquincum Múzeum) (1033 Budapest, Meggyfa u. 21.)	Berend utca (9-15) / (18-28); Bogdáni út (2-16) / (13-19); Meggyfa utca (9-33); Veder utca (2-20); Vihar utca (36-44) / (29-31); Veder utca Hrsz.: 18672;
1.3.7. Kassák Múzeum (1033 Budapest, Fő tér 1.)	Hídfő utca teljes szakasza; Kórház utca (7-9) / (14); Laktanya utca teljes szakasza; Polgár utca teljes szakasza; Tavasz utca teljes szakasza; Vöröskereszt utca teljes szakasza; Polgár utca Hrsz.: 18267/26; Laktanya utca Hrsz 18267/17; Laktanya utca kanyar Hrsz.: 18370; Tavasz utca Hrsz.: 18024/12;
1.3.8. Krúdy Gyula könyvtár (1035 Budapest, Fő tér 5.)	Hídfő utca teljes szakasza; Kórház utca (7-9) / (14); Laktanya utca teljes szakasza; Polgár utca teljes szakasza; Tavasz utca teljes szakasza; Vöröskereszt utca teljes szakasza; Polgár utca Hrsz.: 18267/26; Laktanya utca Hrsz 18267/17; Laktanya utca kanyar Hrsz.: 18370; Tavasz utca Hrsz.: 18024/12;
1.3.9. Liszt Ferenc Kamarazenekar (1036 Budapest, Kiskorona u. 7.)	Kiskorona utca teljes szakasza; Korona tér (1) / (2); Mókus utca (1-3) / (20-24); Pacsirtamező utca (45-67); Perc utca teljes szakasza; Tanuló utca teljes hossza; Kiskorona Hrsz.: 17725/1;
1.3.10. Óbudai Danubia Zenekar Nonprofit Kft. (1036 Budapest, Kiskorona u. 7.)	Kórház utca teljes hossza; Miklós tér (1- 5) / (2); Miklós utca teljes hossza; Polgár utca teljes hossza; Miklós utca Hrsz 18267/26; Polgár utca Hrsz.: 18267/26; Kórház utca (piac) Hrsz.: 18135/20; Kórház utca Hrsz.: 18075/12; Szentendrei út Hrsz.: 18267/26;
1.3.11. Óbudai Kulturális Központ Nonprofit Kft. (1032 Budapest, San Marco u. 81.)	Föld utca teljes szakasza; Reménység utca teljes szakasza; San Marco utca (77-81) / (74-76); Vályog utca teljes szakasza; Zápor utca (76-82) / (65- 67); Föld utca Hrsz 16998/16;
1.3.12. Óbudai Múzeum (1033 Budapest, Fő tér 1.)	Hídfő utca teljes szakasza; Kórház utca (7-9) / (14); Laktanya utca (1-7); Polgár utca teljes szakasza; Tavasz utca teljes szakasza; Vöröskereszt utca teljes szakasza; Laktanya utca HRSZ 18267/17; Polgár utca Hrsz.: 18267/26; Tavasz utca Hrsz.: 18024/12;
1.3.13. Óbudai Társaskör (1036 Budapest, Kiskorona u. 7.)	Kiskorona utca teljes szakasza; Korona tér (1) / (2); Meggyfa utca (21-47) / (14); Mókus utca (20-24) / (1-3); Pacsirtamező utca (45-67); Perc utca teljes szakasza; Kiskorona Hrsz.: 17725/1;
1.3.14. Térszínház (1033 Budapest, Fő tér 1.)	Hídfő utca teljes szakasza; Kórház utca (7-9) / (14); Laktanya utca (1-7); Laktanya utca Hrsz.:18267/17; Polgár utca teljes szakasza; Tavasz utca teljes szakasza; Tavasz utca Hrsz.:18024/12 Vöröskereszt utca teljes szakasza; Kiskorona Hrsz.: 17725/1; Polgár utca Hrsz.: 18267/26;
1.3.15. Thermae Maiores – Fürdőmúzeum (1033 Budapest, Flórián téri aluljáró)	Kórház utca (6-12) / (7); Polgár utca (1-7) / (2-12); Tavasz utca (2-8); Vörösvári út (1-9); Tavasz utca Hrsz.: 18024/12; Polgár utca Hrsz.: 18267/26;

1.4. Kedvezményes alkalmazotti és háziorvosi kedvezmény esetén figyelembe vehető egészségügyi intézmények és közterületek

Intézmény neve és címe	Igénybe vehető utcák
1.4.1. Házi gyermekorvosi rendelő – Vöröskereszt u. (1033 Budapest, Vöröskereszt u. 9-11.)	Kórház utca (21-37); Laktanya utca teljes szakasza; Miklós utca (1-9) / (32); Miklós utca Hrsz.: 18267/26; Polgár utca teljes szakasza; Vöröskereszt utca teljes szakasza; Laktanya utca Hrsz 18267/17; Laktanya utca kanyar Hrsz.: 18370; Polgár utca Hrsz.: 18267/26
1.4.2. Háziorvosi rendelő – Óbudai u. (1033 Budapest, Óbudai u. 6.)	Goldberger Leó utca teljes szakasza; Lajos utca (158- 168); Mókus utca (20-24) / (1-3); Óbudai utca teljes szakasza; Serfőző utca teljes szakasza; Tanuló utca teljes szakasza; Óbudai utca Hrsz.: 17898 (templom mögött); Óbudai utca Hrsz.: 17913/1; Goldberger Leo utca Hrsz.: 17928;
1.4.3. Háziorvosi rendelő – Pethe Ferenc tér (1033 Budapest, Pethe Ferenc tér 3.)	Apát utca Hrsz 18910/44; Búza utca (2-6); Köles Hrsz 18910/84; Szérűskert Hrsz 18910/27; Szérűskert utca (39); Köles utca teljes szakasza; Apát utca teljes szakasza
1.4.4. Háziorvosi rendelő – Szentendrei út (1035 Budapest, Szentendrei út 2/a.)	CBA Parkoló Hrsz.:18443/1; Kerék utca teljes szakasza; Kórház utca (21-37); Miklós utca (1-15); Miklós utca Hrsz.: 18267/26; Raktár utca (4-18) / (13-23); Szentendrei út (2-16); Kerék utca páratlan (felső) Hrsz.: 18443/1; Kerék utca páratlan (alsó) Hrsz.: 18075/12;
1.4.5. Háziorvosi rendelő – Vályog u. (1032 Budapest, Vályog u. 9.)	Bécsi út (189-201) / (134); Föld utca (46-56) / (51-71); Reménység utca teljes szakasza; San Marco utca (77-81) / (74-76); Vályog utca teljes szakasza; Föld utca HRSZ 16998/16; Bécsi út Hrsz.: 16918/22;
1.4.6. Háziorvosi rendelő – Váradi u. (1032 Budapest, Váradi u. 15/a.)	Hunor utca (2-30) / (1-39); Körte utca teljes szakasza; Raktár utca (25-41) / (18-56); Váradi utca teljes hossza; Velence utca teljes szakasza; Vihar utca (2-16) / (1-3); Vörösvári út (13-43); Hunor utca Hrsz.: 18706/1; Váradi utca páratlan Hrsz.: 16918/22; Vörösvári út 98; Vörösvári út Hrsz.: 16918/22;
1.4.7. Szent Margit Rendelőintézet -Vörösvári úti Szakrendelő (1032 Budapest, Vörösvári út 88-96.)	Ágoston utca teljes szakasza; Hévízi út (1) / (2-4); Hunor utca (1-39) / (2-30); Körte utca teljes szakasza; Váradi utca (10-22) / (9-11); Vörösvári út (29-119) / (100-110); Ágoston utca Hrsz.: 16918/22; Váradi utca páratlan Hrsz.: 16918/22; Hunor utca Hrsz.: 18706/1; Vörösvári út Hrsz.: 16918/22;

1.5. Kizárólag kedvezményes alkalmazotti esetén figyelembe vehető egészségügyi intézmények és közterületek

Intézmény neve és címe	Igénybe vehető utcák
1.5.1. III/1. Egészséges Tanácsadó – Védőnői szolgálat (1036 Budapest, Óbuda u. 6.)	Goldberger Leó utca teljes szakasza; Lajos utca (158- 168); Mókus utca (20-24) / (1-3); Óbudai utca teljes szakasza; Serfőző utca teljes szakasza; Tanuló utca teljes szakasza; Óbudai utca Hrsz.: 17913/1; Óbudai utca Hrsz.: 17898; Goldberger Leo utca Hrsz.: 17928;
1.5.2. III/2. Egészséges Tanácsadó – Védőnői szolgálat (1032 Budapest, Vörösvári út 88-96.)	Váradi utca (15-19) / (22-34); Vörösvári út (29-119) / (100-110); Körte utca teljes szakasza; Hévízi út (1) / (2-4); Hunor utca (1-39) / (2-30); Ágoston utca teljes szakasza; Váradi utca páratlan Hrsz.: 16918/22; Ágoston utca Hrsz.: 16918/22; Hunor utca Hrsz.: 18706/1; Vörösvári út Hrsz.: 16918/22;
1.5.3. III/3. Egészséges Tanácsadó – Védőnői szolgálat (1033 Budapest, Pethe Ferenc tér 3.)	Köles utca teljes szakasza; Apát utca teljes szakasza; Apát utca Hrsz 18910/44; Búza utca (2-6); Köles utca Hrsz 18910/84; Szérűskert utca Hrsz 18910/27; Szérűskert utca (39);
1.5.4. III/5. Egészséges Tanácsadó – Védőnői szolgálat (1035 Budapest, Vöröskereszt u. 9-11.)	Kórház utca (21-37); Laktanya utca (1-7); Miklós utca (1-9) / (32); Miklós utca Hrsz.: 18267/26; Polgár utca teljes szakasza; Vöröskereszt utca teljes szakasza; Polgár utca Hrsz.: 18267/26; Laktanya utca Hrsz 18267/17;

1.5.5. Óbuda-Békásmegyer Önkormányzat Szent Margit Rendelőintézet Tüdőgondozó és -szűrő Állomása (1033 Budapest, Laktanya u. 4.)	Kórház utca (21-37); Laktanya utca teljes hossza; Miklós utca (1-9) / (32); Miklós utca Hrsz.: 18267/26; Polgár utca (14); Vöröskereszt utca teljes szakasza; Laktanya utca Hrsz 18267/17; Laktanya utca kanyar Hrsz.: 18370;
1.5.6. Óbuda-Békásmegyer Védőnői Szolgálat – Központ (1032 Budapest, Gyenes u. 16.)	Bécsi út (203-209) / (136); Érc utca teljes szakasza; Gyenes utca teljes szakasza; Reménység utca teljes szakasza; Selyem utca teljes szakasza; Váradi utca (16- 34) / (13-19); Váradi utca páratlan Hrsz.: 16918/22;
1.5.7. Szent Margit Kórház (1032 Budapest, Bécsi út 132.)	Bécsi út (120-134) / (151-201); Föld utca (48-56) / (61- 71); Gelléri Andor Endre utca teljes szakasza; Kiscelli utca (74-94) / (67- 73); Föld utca Hrsz 16998/16; Bécsi út Hrsz.: 16918/22;

1.6. Kedvezményes alkalmazotti esetén figyelembe vehető egyéb intézmények és közterületek

Intézmény neve és címe	Igénybe vehető utcák
1.6.1. III. kerületi Kormányhivatal - Váradi utcai kirendeltség (1035 Budapest, Váradi u. 15/a.)	Hunor utca teljes szakasza; Körte utca teljes szakasza; Raktár utca (25-41) / (18-56); Váradi utca teljes szakasza; Velence utca teljes szakasza; Vihar utca (2-16) / (1-5); Vörösvári út (13-43); Hunor utca Hrsz.: 18706/1; Váradi utca páratlan Hrsz.: 16918/22; Vörösvári út 98; Vörösvári út Hrsz.: 16918/22;
1.6.2. III. kerületi Kormányhivatal - Lajos utcai kirendeltség (1036 Budapest, Lajos u. 160-162.)	Goldberger Leó utca teljes szakasza; Lajos utca (158- 168); Mókus utca (20-24) / (1-3); Óbudai utca teljes szakasza; Serfőző utca teljes szakasza; Tanuló utca teljes szakasza; Goldberger Leo utca Hrsz.: 17928; Óbudai utca Hrsz.: 17913/1; Óbudai utca Hrsz.: 17898;
1.6.3. Békásmegyeri Piac Kft. (1033 Budapest, Mozaik u. 7.)	Ladik utca Hrsz 19285/1; Mozaik utca Hrsz 19295/1;
1.6.4. Budapesti II. és III. kerületi Bíróság (1036 Budapest, Lajos u. 48-66.)	Árpád Fejedelem útja (49-79) / (50-78); Bécsi út (37- 101); Bokor utca teljes szakasza; Dereglye utca teljes szakasza; Evező utca teljes szakasza; Galagonya utca teljes szakasza; Kolosy tér teljes szakasza; Lajos utca (43-103) / (36-106); Nagyszombat utca (1-3); Szépvölgyi út (1-5); Szőlő utca (2-4); Textilgyár utca teljes szakasza; Uszály utca teljes szakasza; Viador utca teljes szakasza; Zápor utca (2-6) / (1-3); Textilgyár utca Hrsz.: 17929/7; Uszály utca Hrsz.: 14636/9;
1.6.5. Budapest III. kerület Óbuda-Békásmegyeri Polgármesteri Hivatal Adóügyi Főosztálya (1034 Budapest, Zápor u. 27.)	Kenyeres utca teljes hossza, Zápor utca teljes hossza, Selmeci utca teljes hossza, Szőlő utca teljes hossza, Vöröskereszt utca teljes hossza, Laktanya utca teljes hossza, Miklós utca teljes hossza, Szőlő utca páratlan Hrsz: 17208, Laktanya utca Hrsz.: 18267/17, Laktanya utca kanyar Hrsz.: 18370, Miklós utca Hrsz.: 18267/26
1.6.6. Budapest III. kerület Óbuda- Békásmegyer Önkormányzata Költségvetési Szerveket Kiszolgáló Intézmény – KSZKI (1033 Budapest, Folyamőr u. 22.)	Bogdáni út (1- 3) / (2); Búvár utca (3); Folyamőr utca (9-21) / (22); Matróz utca teljes szakasza; Búvár utca Hrsz. 18229/14; Folyamőr utca Hrsz. 18436;
1.6.7. Budapest Főváros III. kerület Óbuda-Békásmegyeri Polgármesteri Hivatal (1033 Budapest, Fő tér 3.)	Laktanya utca teljes hossza; Vöröskereszt utca teljes hossza; Laktanya utca Hrsz. 18267/17; Laktanya utca kanyar Hrsz.: 18370;
1.6.8. Építési és Közlekedési Minisztérium (1033 Budapest, Polgár utca 8-10)	Flórián tér Hrsz.: 17720; Flórián tér parkoló Hrsz.: 17090; Kórház utca (4-14) / (7-9); Laktanya utca teljes hossza; Laktanya utca HRSZ 18267/17; Laktanya utca kanyar Hrsz.: 18370; Miklós tér teljes hossza; Miklós utca teljes hossza; Miklós utca HRSZ 18267/26; Polgár utca teljes hossza; Polgár utca Hrsz.: 18267/26; Sorompó utca teljes hossza; Szentendrei út Hrsz.: 18267/26; Tavasz utca teljes hossza; Vöröskereszt utca teljes hossza; Szőlő utca páratlan Hrsz.: 17208;
1.6.9. Közép- Pesti Tankerületi Központ Pedagógiai Szakszolgálat III. kerületi tagintézményei	Berend utca (18-28) / (9-15); Meggyfa utca (2-14) / (15-31); Szél utca (23-25) / (26-28); Szellő utca teljes szakasza; Veder utca (2-10); Vihar utca (18) / (29-31); Veder utca Hrsz.: 18672;

(1035 Budapest, Vihar u. 31. és Szellő u. 9-11.)	
1.6.10. Magyar Kolping Szövetség (1035 Budapest, Vihar u. 8.)	Derű utca (2-8); Hunor utca (1-39) / (2-30); Raktár utca (25-33) / (40-56); Szél utca (10-16) / (9-15); Váradi utca (2-8); Vihar utca (2-18) / (1-5); Hunor utca Hrsz.: 18706/1;
1.6.11. Kolping Oktatási és Szociális Intézményfenntartó Szervezet (1035 Budapest, Vihar u. 8.)	Derű utca (2-8); Hunor utca (1-39) / (2-30); Raktár utca (25-33) / (40-56); Szél utca (10-16) / (9-15); Váradi utca (2-8); Vihar utca (2-18) / (1-5); Hunor utca Hrsz.: 18706/1;
1.6.12. Közlekedési, Alkalmassági és Vizsgaközpont (1033 Budapest, Polgár utca 8-10)	Flórián tér Hrsz.: 17720; Flórián tér parkoló Hrsz.: 17090; Kórház utca (4-14) / (7-9); Laktanya utca teljes hossza; Laktanya utca HRSZ 18267/17; Laktanya utca kanyar Hrsz.: 18370; Miklós tér teljes hossza; Miklós utca teljes hossza; Miklós utca HRSZ 18267/26; Polgár utca teljes hossza; Polgár utca Hrsz.: 18267/26; Sorompó utca teljes hossza; Szentendrei út Hrsz.: 18267/26; Tavasz utca teljes hossza; Vöröskereszt utca teljes hossza; Szőlő utca páratlan Hrsz.: 17208;
1.6.13. Nemzeti Adó - és Vámhivatal – Tímár utcai telephely (1036 Budapest Tímár u. 11.)	Fényes Adolf utca (1-23) / (2-40); Pacsirtamező utca (11-41) / (16-40); Tímár utca (9-15) / (10-26);
1.6.14. NAV Közép-magyarországi Bűnügyi Igazgatósága (1033 Budapest, Huszti út 42.)	Huszi út (42-44); Kaszásdűlő utca (1-11); Kaszásdűlő utca Hrsz. 18910/31; Szerűskert utca Hrsz. 18910/27;
1.6.15. NAV Észak-budapesti Adó- és Vámigazgatósága - Kórház utcai ügyfélszolgálat (1035 Budapest, Kórház u. 6-12.)	Kórház utca (6-12); Miklós utca (1-15); Miklós utca Hrsz.: 18267/26; Polgár utca teljes szakasza; Vöröskereszt utca teljes szakasza; Polgár utca Hrsz.: 18267/26;
1.6.16. Óbuda-Békásmegyer Közterület- felügyelet (1033 Budapest, Mozaik u. 7.)	Ladik utca Hrsz. 19285/1; Mozaik utca Hrsz. 19295/1
1.6.17. Óbuda-Békásmegyer Városfejlesztő Nonprofit Kft. (1033 Budapest, Fő tér 2.)	Laktanya utca Hrsz. 18267/17; Laktanya utca kanyar Hrsz.: 18370; Laktanya utca teljes hossza; Polgár utca Hrsz.: 18267/26; Vöröskereszt utca teljes hossza;
1.6.18. Óbudai Családi Tanácsadó és Gyermekvédelmi Központ (1035 Budapest, Váradi u. 9-11.)	Hunor utca (1-39) / (2-30); Körte teljes szakasza; Raktár utca teljes szakasza; Váradi utca (2-14) / (1-17); Velence utca teljes szakasza; Vihar utca (2-16) / (1-5); Váradi utca Hrsz.: 16918/22; Vörösvári út (13-43); Hunor utca Hrsz.: 18706/1; Váradi utca Hrsz.: 16918/22; CBA parkoló Hrsz.: 18443/1;
1.6.19. Óbudai Egyetem Kiss Árpád Tagkollégiuma (1034 Budapest, Doberdó út 6/a.)	Bécsi út (88-102) / (89-115); Doberdó utca teljes szakasza; Kecse utca (31) / (30); Nagyszombat utca (23); Végvár utca (1-3) / (2-4);
1.6.20. Óbudai Parkolási Nonprofit Kft. (1035 Budapest, Vihar u. 17.)	CBA Parkoló Hrsz.: 18443/1; Ladik utca Hrsz. 19285/1; Mozaik utca Hrsz. 19295/1; Raktár utca (13-21); Vihar utca (17) / (18-28);
1.6.21. Óbudai Rehabilitációs és Foglalkoztatási Központ (1033 Budapest, Benedek Elek u. 1-3.)	Benedek Elek teljes szakasza; Benedek Elek utca Hrsz 19329;
1.6.22. Óbudai Szociális Szolgáltató Intézmény (1036 Budapest, Kiskorona u. 3.)	Bogdáni út (13-19) / (16-24); Hévízi út (8-10) / (5-9); Hídfő utca teljes szakasza; Kiskorona utca teljes szakasza; Korona tér (1) / (2); Laktanya utca (1-35) / (2-36); Mókus utca (20-24) / (1-3); Pacsirtamező utca (45- 67); Perc utca teljes szakasza; Polgár utca (1-7) / (6-14); Tavasz utca teljes szakasza; Vöröskereszt utca (9-11) / (6-14); Kiskorona utca Hrsz. 17725/1; Tavasz utca Hrsz.: 18024/12; Laktanya utca Hrsz 18267/17; Laktanya utca kanyar Hrsz.: 18370;

1.6.23. Óbudai Szociális Szolgáltató Intézmény -I. számú Házi Segítségnyújtó Szolgálat  (1036 Budapest, Kiskorona u. 3.)	Kiskorona utca teljes szakasza; Korona tér (1) / (2); Kiskorona Hrsz.: 17725/1;
1.6.24. Óbudai Szociális Szolgáltató Intézmény -III. számú Házi Segítségnyújtó Szolgálat  (1033 Budapest, Harang u. 1.)	Harang utca (1) / (2-16); Kazal utca (105-119); Kazal utca HRSZ 18910/137
1.6.25. Óbudai Szociális Szolgáltató Intézmény – Almási Balogh Lóránd Idősek Klubja  (1031 Budapest, Sujtás u. 20.)	Gázgyári lakótelep teljes szakasza; Gázgyári lakótelep 4-es csoport Hrsz. 19341/2; Gázgyári lakótelep 5-ös csoport Hrsz. 19341/12;
1.6.26. Óbudai Szociális Szolgáltató Intézmény - Harang Idősek Klubja  (1033 Budapest, Harang u. 1.)	Harang utca (1) / (2-16); Kazal utca (105-119); Kazal utca HRSZ 18910/137
1.6.27. Óbudai Szociális Szolgáltató Intézmény - Harrer Pál Idősek Klubja  (1033 Budapest, Harrer Pál u. 4.)	Laktanya utca teljes hossza; Laktanya utca Hrsz.: 18267/17; Laktanya utca Hrsz.: 18370; Miklós utca teljes hossza; Miklós utca Hrsz 18267/26; Polgár utca teljes hossza; Vöröskereszt utca teljes hossza; Polgár utca Hrsz.: 18267/26;
1.6.28. Óbudai Szociális Szolgáltató Intézmény - Kiskorona Idősek Klubja  (1036 Budapest, Kiskorona u. 3.)	Kiskorona utca teljes szakasza; Korona tér (1) / (2); Kiskorona utca Hrsz. 17725/1;
1.6.29. Óbudai Szociális Szolgáltató Intézmény - Meggyfa Idősek Klubja  (1033 Budapest, Meggyfa u. 33.)	Bogdáni út (13-19) / (16-24); Hévízi út (8-10) / (5-9);
1.6.30. Óbudai Szociális Szolgáltató Intézmény - Otthoni Szakápolási Szolgálat  (1036 Budapest, Kiskorona u. 3.)	Kiskorona utca teljes szakasza; Korona tér (1) / (2); Kiskorona utca Hrsz. 17725/1;
1.6.31. Óbudai Szociális Szolgáltató Intézmény - Szérűskert Idősek Klubja  (1033 Budapest, Szérűskert u. 39.)	Apát utca Hrsz 18910/44; Boglya utca Hrsz 18910/150; Boglya utca teljes szakasza; Szérűskert utca (39)
1.6.32. Óbudai Vagyonkezelő Nonprofit Zrt.  (1033 Budapest, Mozaik u. 7.)	Ladik utca Hrsz 19285/1; Mozaik utca Hrsz 19295/1
1.6.33. Szent Péter és Pál Alapítvány  (1036 Budapest Lajos utca 168.)	Lajos utca 158-168;
1.6.34. Vécsey János Középiskolai Leánykollégium  (1035 Budapest, Szél u. 11-13.)	Meggyfa utca teljes szakasza; Raktár utca teljes szakasza; Szél utca teljes szakasza; Vihar utca (17-31) / (18-46); CBA parkoló Hrsz.: 18443/1; Kerék utca teljes szakasza; Kerék utca páratlan (alsó) Hrsz.: 18075/12; Kerék utca páratlan (felső) Hrsz.: 18443/1
1.6.35. Budapesti Rendőr-főkapitányság III. kerületi Rendőrkapitányság	Tímár utca teljes szakasza, Fényes Adolf utca teljes szakasza, Lajos utca (94-162) / (93-131); Perc utca teljes szakasza; Kiskorona utca HRSZ 17725/1; Kiskorona utca teljes szakasza; Pacsirtamező utca teljes szakasza; Szőlő utca teljes szakasza; Kiscelli utca (2-12);
1.6.36. Budapest Gyógyfürdői és Hévízei Zrt.	Dévai Bíró Mátyás tér mindkét oldalon, Selmeci utca 3-39 mindkét oldalon, Kenyeres utca 8-44 mindkét oldalon, Zápor utca 22-58 mindkét oldalon, San Marco utca 21-53 mindkét oldalon, Szőlő utca 36-62 mindkét oldalon, Szőlő köz 1-11, Szőlő köz 2-12;
1.6.37. Észak-Budapesti Tankerületi Központ	Laktanya utca teljes hossza; Vöröskereszt utca teljes hossza; Laktanya utca Hrsz. 18267/17; Laktanya utca kanyar Hrsz.: 18370;

2. A kedvezményes alkalmazotti kedvezménynek az alkalmazott lakóhelyétől függetlenül történő igénybevételére jogosító intézményi jegyzék

- 2.1. III/1. Egészséges Tanácsadó – Védőnői szolgálat
- 2.2. III/2. Egészséges Tanácsadó – Védőnői szolgálat
- 2.3. III/3. Egészséges Tanácsadó – Védőnői szolgálat
- 2.4. III/5. Egészséges Tanácsadó – Védőnői szolgálat
- 2.5. 3K - Kaszásdűlői Kulturális Központ
- 2.6. Ágoston Művészeti Óvoda
- 2.7. Ágoston Művészeti Óvoda - Váradi utcai Telephely
- 2.8. Békásmegyeri Piac Igazgatóság
- 2.9. Budapest III. kerület Óbuda-Békásmegyeri Polgármesteri Hivatal Adóügyi Főosztálya
- 2.10. Budapest III. kerület Óbuda-Békásmegyer Önkormányzata Költségvetési Szerveket Kiszolgáló Intézmény - KSZKI
- 2.11. Budapest Főváros III. kerület Óbuda-Békásmegyeri Polgármesteri Hivatal
- 2.12. Goldberger Textilipari Gyűjtemény
- 2.13. Óbuda-Békásmegyer Közterület-felügyelet
- 2.14. Óbuda-Békásmegyer Városfejlesztő Nonprofit Kft.
- 2.15. Óbuda-Békásmegyer Védőnői Szolgálat - Központ
- 2.16. Óbudai Almáskert Óvoda
- 2.17. Óbudai Almáskert Óvoda Csicsergő Tagóvoda
- 2.18. Óbudai Almáskert Óvoda – Gázgyár telephely
- 2.19. Óbudai Családi Tanácsadó és Gyermekvédelmi Központ
- 2.20. Óbudai Egyesített Bölcsődék - Kerék Bölcsőde
- 2.21. Óbudai Egyesített Bölcsődék Központ és Szél Bölcsőde
- 2.22. Óbudai Egyesített Bölcsődék - Mókus Bölcsőde
- 2.23. Óbudai Egyesített Bölcsődék - Solymár Bölcsőde
- 2.24. Óbudai Egyesített Bölcsődék - Szerűskert Bölcsőde
- 2.25. Óbudai Hétpettyes Óvoda
- 2.26. Óbudai Hétpettyes Óvoda Szín-Kör-Játék Tagóvodája (Solymár utca)
- 2.27. Óbudai Hétpettyes Óvoda - Törzs utcai Telephely
- 2.28. Óbudai Kulturális Központ Nonprofit Kft.
- 2.29. Óbudai Meseerdő Óvoda
- 2.30. Óbudai Meseerdő Óvoda Kerék utca telephely
- 2.31. Óbudai Meseerdő Óvoda Meggyfa utca telephely
- 2.32. Meseerdő Óvoda Szivárvány Óvoda
- 2.33. Óbudai Múzeum
- 2.34. Óbudai Parkolási Nonprofit Kft.
- 2.35. Óbudai Rehabilitációs és Foglalkoztatási Központ
- 2.36. Óbudai Százszorszép Óvoda
- 2.37. Óbudai Százszorszép Óvoda - Színes Gyerekkert Óvoda
- 2.38. Óbudai Szociális Szolgáltató Intézmény
- 2.39. Óbudai Szociális Szolgáltató Intézmény - I. számú Házi Segítségnyújtó Szolgálat
- 2.40. Óbudai Szociális Szolgáltató Intézmény - III. számú Házi Segítségnyújtó Szolgálat
- 2.41. Óbudai Szociális Szolgáltató Intézmény – Almási Balogh Lóránd Idősek Klubja
- 2.42. Óbudai Szociális Szolgáltató Intézmény - Harang Idősek Klubja
- 2.43. Óbudai Szociális Szolgáltató Intézmény - Harrer Pál Idősek Klubja
- 2.44. Óbudai Szociális Szolgáltató Intézmény - Kiskorona Idősek Klubja
- 2.45. Óbudai Szociális Szolgáltató Intézmény - Meggyfa Idősek Klubja
- 2.46. Óbudai Szociális Szolgáltató Intézmény - Otthoni Szakápolási Szolgálat
- 2.47. Óbudai Szociális Szolgáltató Intézmény - Szerűskert Idősek Klubja
- 2.48. Óbudai Társaskör
- 2.49. Óbudai Vackor Óvoda
- 2.50. Óbudai Vackor Óvoda Mókus Tagóvodája
- 2.51. Esernyős Óbudai Kulturális és Sport Nonprofit Kft.
- 2.52. Szent Margit Rendelőintézet és telephelyei
- 2.53. Óbudai Vagyongazdálkodó Nonprofit Kft.
- 2.54. Budapesti Rendőr-főkapitányság III. kerületi Rendőrkapitányság
- 2.55. Budapest Gyógyfürdői és Hévízei Zrt.
- 2.56. Budapesti Szent Margit Kórház
- 2.57. Észak-Budapesti Tankerületi Központ
- 2.58. Közép-Pesti Tankerületi Központ Pedagógiai Szakszolgálat III. kerületi tagintézményei"

„4. melléklet a 18/2024. (IX. 26.) önkormányzati rendelethez

### **A díjfizetős várakozási övezetek és zónák területi határai**

#### **1. Területi határok várakozási díjfizetés tekintetében**

##### **1.1. „B” övezet**

Szépvölgyi út, Montevideo utca, Seregély köz, Seregély utca, Makovecz Imre utca, Nagyszombat utca, Végvár utca, Doberdó út, Bécsi út, Nagyszombat utca, Slachta Margit rakpart által határolt terület, beleértve a határoló utakat és tereket, valamint a Doberdó út, és a Szépvölgyi út Montevideo utca és Folyondár utca közötti szakasza

##### **1.2. „C” övezet**

Nagyszombat utca, Bécsi út, beleértve a Podolin utcát és a Gelléri Andor Endre utcát, Bojtár utca, Huszti út, Kazal utca, Harang utca, Szentendrei út, Keled út, Gázgyár utca, Záhony utca, Szentendrei út, Reményi Ede utca, Angel Sanz Briz út, beleértve a Schön Győző utcát, a Reichl Kálmán utcát, az Almási Balogh Lóránd utcát, a Hamvas Béla sétányt, továbbá a gróf Esterházy János rakpart, Slachta Margit rakpart, Árpádfejedelem útja (kivéve a Flórián tér 18075/13 helyrajzi számú területe) által határolt terület.

#### **2. Területi határok kedvezmények és hozzájárulások tekintetében**

##### **2.1. „B” övezet**

Szépvölgyi út, Montevideo utca, Seregély köz, Seregély utca, Makovecz Imre utca, Nagyszombat utca, Végvár utca, Doberdó út, Bécsi út, Nagyszombat utca, Slachta Margit rakpart által határolt terület, beleértve a határoló utakat és tereket, valamint a Doberdó út, és a Szépvölgyi út Montevideo utca és Folyondár utca közötti szakasza

##### **2.2. „C” övezet 3. zóna**

Vörösvári út 84-96. szám előtti parkoló területe

##### **2.3. „C” övezet 4. zóna**

Nagyszombat utca, Bécsi út, Vörösvári út, Hévízi út, Bogdáni út, gróf Esterházy János rakpart, Slachta Margit rakpart által határolt terület (kivéve a Flórián tér 18075/13 helyrajzi számú és a Vörösvári út 84-96. szám előtti parkoló területe), beleértve a Nagyszombat utca kivételével a határoló utakat és tereket, továbbá a Gelléri Andor Endre utca és a Podolin utca

##### **2.4. „C” övezet 5. zóna**

Vörösvári út, Bécsi út, Fehéregyházi út, Kunigunda útja, Rádl árok, Kéve utca, Huszti út, Kazal utca, Harang utca, Szentendrei út, Keled út, Gázgyár utca, Záhony utca, Szentendrei út, Reményi Ede utca, Angel Sanz Briz út, beleértve a Schön Győző utcát, a Reichl Kálmán utcát, az Almási Balogh Lóránd utcát, a Hamvas Béla sétányt, gróf Esterházy János rakpart, Bogdáni út, Hévízi út által határolt terület (kivéve a Búza utca HÉV pálya felőli oldalán a P+R parkolót), és a Bogdáni út és a Hévízi út kivételével a határoló utakat és tereket

##### **2.5. „C” övezet 6. zóna**

Huszti út, Kéve utca, Rádl árok, Kunigunda útja, Zay utca, Bécsi út, Bojtár utca által körülhatárolt terület.”

3. melléklet a .../2025. (... ..) önkormányzati rendelethez

„5. melléklet a 18/2024. (IX. 26.) önkormányzati rendelethez

**Hozzájárulások és kedvezmények díjai**

A rendeletben megállapított költségtérítések és kedvezmény díjak tartalmazzák az általános forgalmi adót.

**Online igénylés esetén (Ügyfélablak) a költségtérítés díja engedélyenként 1000 Ft**

Lakossági várakozási hozzájárulás 1. és 2. gépjárműre			
	Költségtérítés	Kedvezmény díja	Összesen
első gépjármű személyes vagy postai ügyintézés esetén	2540 Ft	15 000 Ft	17 540 Ft
második gépjármű esetén ha az saját üzembentartású autó	2540 Ft	40 000 Ft	42 540 Ft
második gépjármű esetén ha az munkáltatótól kizárólagos használatba kapott autó	2540 Ft	60 000 Ft	62 540 Ft

Bérlői kedvezmény			
	Költségtérítés	Kedvezmény díja	Összesen
tartózkodási hely: bármely övezet	2540 Ft	150 000 Ft	152 540 Ft

Kedvezményes alkalmazotti kedvezmény A munkáltató közvetlen környezetében jogosít várakozásra			
	Költségtérítés	Kedvezmény díja	Összesen
kerületi lakcím	2540 Ft	30 000 Ft	32 540 Ft
nem kerületi lakcím	2540 Ft	60 000 Ft	62 540 Ft
A rendelet 1. melléklet 2. pontjában megjelölt intézmény alkalmazottja a kérelmező	2540 Ft	20 000 Ft	22 540 Ft

Alkalmazotti kedvezmény B övezeti munkáltató esetén csak a C övezet 4. zónában jogosít várakozásra!			
	Költségtérítés	Kedvezmény díja	Összesen
kerületi lakcím	2540 Ft	160 000 Ft	162 540 Ft
nem kerületi lakcím	2540 Ft	320 000 Ft	322 540 Ft

További kedvezmények és hozzájárulások			
	Költségtérítés	Kedvezmény díja	Összesen
Övezeten kívüli kedvezmény	2540 Ft	30 000 Ft	32 540 Ft

Gyermekszállítási kedvezmény - csak III. ker. lakos	2540 Ft	5000 Ft	7540 Ft
Egészségügyi hozzájárulás	2540 Ft	0 Ft	2540 Ft
Háziorvosi kedvezmény	2540 Ft	0 Ft	2540 Ft
Egyedi kedvezmény	2540 Ft	10 000 Ft	12 540 Ft
Kedvezményes egyedi kedvezmény - Általános	2540 Ft	30 000 Ft	32 540 Ft
Kedvezményes egyedi kedvezmény - Speciális	2540 Ft	20 000 Ft	22 540 Ft"

**Indokolás**

**a kerület közterületein a járművel történő várakozás rendjéről szóló 18/2024. (IX. 26.)  
önkormányzati rendelet módosításához**

**Általános indokolás**

A jogalkotásról szóló 2010. évi CXXX. törvény 21-22. §-a szerint folyamatosan figyelemmel kell kísérni az önkormányzati rendelet hatályosulását, szükség esetén gondoskodni kell az önkormányzati rendelet megfelelő módosításáról.

A parkolási rendszer működtetésével összefüggő jogalkalmazási igények szükségessé tették az önkormányzati rendelet módosítását.

**Részletes indokolás**

**1. §-hoz**

Jogtechnikai rendelkezés.

**2. §-hoz**

A háziorvosi kedvezmény igénybevételére jogosultak körét bővíti a szabályozás.

**3. §-hoz**

Az online költségtérítés díját módosító rendelkezés.

**4. §-hoz**

Az intézményi listát pontosítja a szabályozás.

**5. §-hoz**

Az övezetek és zónák területi határát pontosító rendelkezés.

**6. §-hoz**

A költségtérítésre és díjtételekre vonatkozó mellékletet módosító szabályozás.

**7. §-hoz**

Átmeneti rendelkezés a 8. §-sal összefüggésben.

**8. §-hoz**

Szövegcsere módosítás, amely a gyermekszállítási kedvezmény feltételeit módosítja.

**9. §-hoz**

Hatályon kívül helyező rendelkezések.

**10. §-hoz**

A rendelet hatálybalépéséről rendelkezik.

**Előzetes hatásvizsgálat**  
**a terület közterületein a járművel történő várakozás rendjéről szóló 18/2024. (IX. 26.)**  
**önkormányzati rendelet módosításához**

A rendelet-tervezet – a jogalkotásról szóló 2010. évi CXXX. törvény 17. § (1) bekezdése alapján – a feltételezett hatásaihoz igazodó részletességű előzetes hatásvizsgálat tárgyát képezte a következő szempontok szerint:

1. társadalmi, gazdasági, költségvetési hatások

Az érintett terület forgalomszabályozása.

2. környezeti, egészségügyi és szociális következmények

Szabályozottabb közterületi várakozás.

3. eljárásjogi hatások

Jogalkalmazási gyakorlat további javulása.

4. a jogszabály alkalmazásához szükséges személyi, szervezeti, tárgyi, technikai és pénzügyi feltételek.

A személyi, szervezeti, tárgyi, technikai feltételek a jelenlegi szervezeti létszámmal biztosított. A C övezet 6. zónája bővítésével érintett területen a parkolási rendszer forgalomtechnikai kialakítása az önkormányzat költségvetésének módosításával biztosított.

5. a jogszabály megalkotásának szükségessége, a jogalkotás elmaradásának várható következményei

Előnyök, hátrányok, kockázatok összegző bemutatása

<b>Rövid és hosszú távú előnyök</b> <b>(azok a tényezők, amelyek a végrehajtás során pozitívként jelentkezhetnek)</b>	<b>Hátrányok</b> <b>(azok a tényezők, amelyek a végrehajtás során negatív következményekkel járhatnak)</b>
Az egyértelmű jogértelmezés és a megfelelő jogalkalmazási gyakorlat biztosítása. A terület forgalomszabályozása.	
<b>Kockázatok</b> <b>(olyan adottságok, amelyek kockázatot jelenthetnek, csökkenthetik a végrehajtás eredményességét)</b>	
Megvalósítás előtt jelentkező kockázatok	Megvalósítás után jelentkező kockázatok





**BUDAPEST FŐVÁROS III. KERÜLET,  
ÓBUDA-BÉKÁSMEGYER ÖNKORMÁNYZAT**

**ALPOLGÁRMESTER**

**ELŐTERJESZTŐI KIEGÉSZÍTÉS**

**a Képviselő-testület 2025. szeptember 25-ei ülésének  
meghívó szerinti 2. és 3. napirendi pontjához**

Tisztelt Képviselő-testület!

Az Önkormányzat Szervezeti és Működési Szabályzatáról szóló 23/2024. (XI. 7.) önkormányzati rendelet 48. §-a szerint a rendelet-tervezetet társadalmi véleményezésre kell bocsátani, úgy hogy a véleményezésre legalább 5 nap álljon rendelkezésre. A társadalmi véleményezés eredményéről a képviselő-testületet tájékoztatni kell.


**Napirend 2. pontja: Rendelet tervezet a motoros vízi járműveket terhelő adóról szóló 39/2016. (X. 26.) önkormányzati rendelet módosításáról**  
**Előterjesztő: Őri László alpolgármester**


A tárgyi rendelet-tervezet 2025. szeptember 9. és 2025. szeptember 14. közötti időszakban volt társadalmi véleményezésre bocsátva, a rendelkezésre álló időben észrevétel nem érkezett.

**Napirend 3. pontja: A III. kerületi parkolási rendszer bővítéséhez kapcsolódó döntések**  
**b) rendelet tervezet a kerület közterületein a járművel történő várakozás rendjéről szóló 18/2024. (IX. 26.) önkormányzati rendelet módosításáról**  
**Előterjesztő: Béres András alpolgármester**

A tárgyi rendelet-tervezet 2025. szeptember 11. és 2025. szeptember 16. közötti időszakban volt társadalmi véleményezésre bocsátva, a rendelkezésre álló időben észrevétel nem érkezett.

Budapest, 2025. szeptember 24.

  
**Őri László**  
alpolgármester

  
**Béres András**  
alpolgármester